



Blick zum Hoherodskopf (764 m)



Zirkular 3.0 (Stand Juni 2021)

Thema

Geotourismus – echte Chance oder Hype für eine nachhaltige Regionalentwicklung?

Einladung zur

24. Internationalen Jahrestagung GeoTop

der Fachsektion Geotope und Geoparks der Deutschen Geologischen Gesellschaft –
Geologische Vereinigung e. V. (DGGV)

unter der Schirmherrschaft der Hessischen Ministerin für Wissenschaft und Kunst,
Frau Angela Dorn,

vom

Donnerstag, 7. bis Sonntag, 10. Oktober 2021

in Schotten/Hessen (Vogelsbergkreis)

Ausrichter und Tagungsleitung:

Nationaler Geopark Vulkanregion Vogelsberg

Christina Plass & Hartmut Greb



Wer wir sind, unsere DNA - eine Entdeckungsreise durch den Nationalen Geopark Vulkanregion Vogelsberg

Der Vogelsberg im Zentrum Hessens gilt mit einer Fläche von insgesamt 2500 km² und einem Durchmesser bis ca. 65 km als das größte geschlossene Vulkangebiet Mitteleuropas.

Auf einer Landkarte betrachtet erscheint der Vogelsberg wie ein riesiger, sanft ansteigender Einzelvulkan. Auch in der touristischen Vermarktung wird oft vom „Vulkan Vogelsberg“ gesprochen.

Eine fälschliche Vorstellung wie man heute weiß, denn die wissenschaftliche Forschung der letzten Jahre erbrachte teilweise überraschende neue Erkenntnisse. Kein zentraler Vulkan hat diese urwüchsige Landschaft geformt, sondern viele verschiedene Ausbruchstellen und -formen im Miozän vor ca. 18 Ma. Die vulkanischen Aktivitäten des Vogelsberges stellen die Hochphase des Vulkanismus in Deutschland dar. Die jüngsten vulkanischen Abfolgen mit einem Alter von ca. 16 Ma sind heute noch weitgehend erhalten. Sie bilden im Wesentlichen die geologischen Grundlagen für den Geopark, der im November 2020 die nationale Zertifizierung erhalten hat. Der Tagungsort bietet vielfältige Einblicke zu Aspekten des Tagungsthemas.

So sollen lokale Vermarktungsansätze und Initiativen im Geotourismus betrachtet werden, ob diese für den Vogelsberg, die Geo- und Naturparks sowie die Nationalen Naturlandschaften wirtschaftlich erfolgreiche und nachhaltige Entwicklungen anstoßen können.

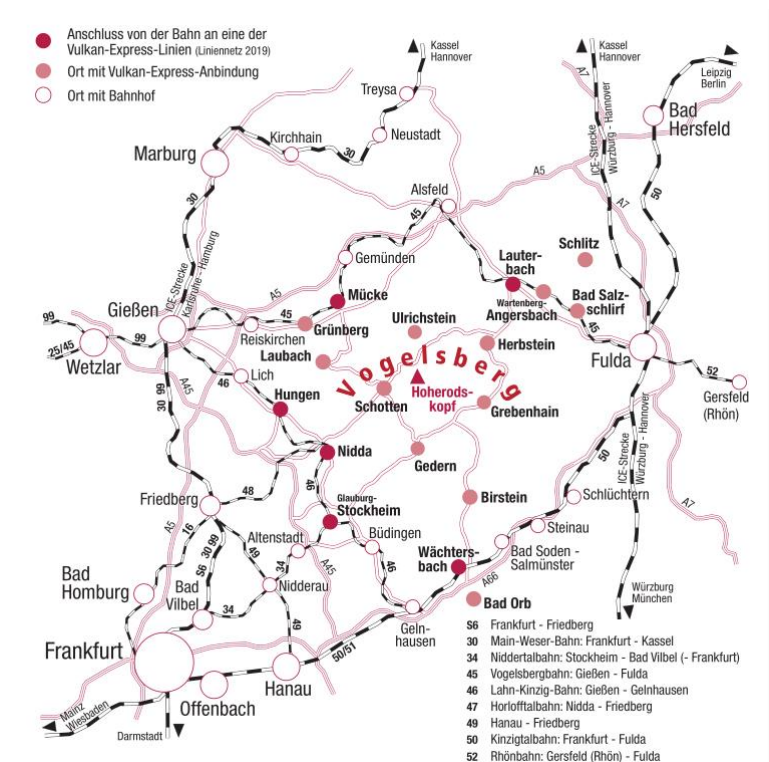
Exkursionen zu ausgewählten Orten und Geotopen der Vulkanregion, wie dem europaweit einmaligen Steinbruch in Michelnau, zeigen die geologische und geotouristische Vielfalt der Vogelsberglandschaft. Die Außendarstellung und Verortung des Geoparks im touristischen Markenprozess bildet den Rahmen für den Exkursionsteil der Tagung.

Anreise & Parken

Anreise mit öffentlichen Verkehrsmitteln:

Die nächsten Anschlüsse an den DB-Fernverkehr (ICE und IC) bestehen an den Bahnhöfen in Fulda, Friedberg, Gießen und Hanau. Der nächstgelegene Regionalbahnhof ist Nidda. Hier halten Regionalzüge der Horloffalbahn (RB48) aus/in Richtung Friedberg/Frankfurt sowie der Lahn-Kinzig-Bahn (RB46) aus/in Richtung Gießen bzw. Gelnhausen. Von Nidda nach Schotten (Haltestelle Vulkanneum) fährt montags bis freitags stündlich die Buslinie 362, an Wochenenden alle zwei Stunden die Buslinie VB-93 (Vulkan-Express). Die Buslinie VB-93 verkehrt zudem ab Nidda weiter bis zum Bahnhof in Nieder-Wöllstadt und hat hier direkten Anschluss an die S6. Züge der Vogelsbergbahn (RB45 Gießen – Fulda)

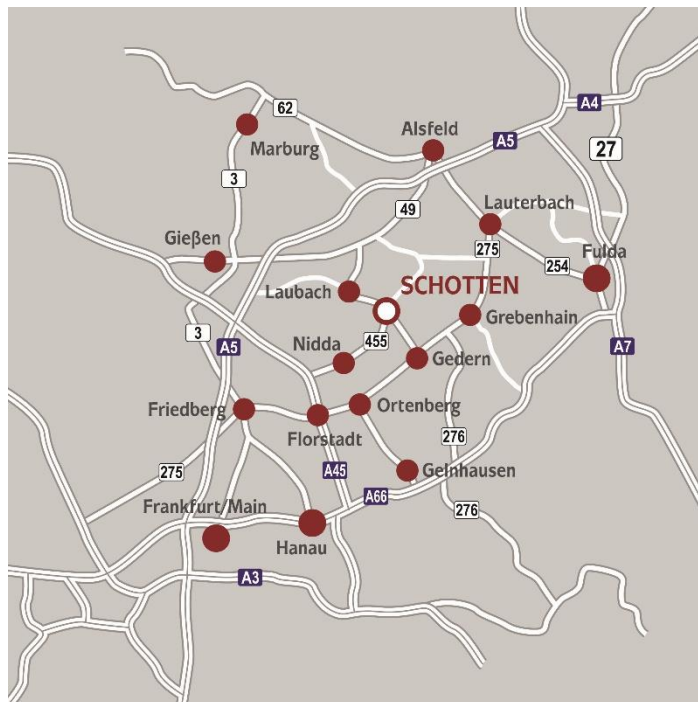
halten z. B. am Bahnhof in Lauterbach, hier bestehen täglich Verbindungen mit der Linie VB-65 (montags bis freitags Bus, am Wochenende Anruf-Linien-Taxi). Fahrplanauskunft online unter www.vgo.de sowie persönliche Beratung in den VGO-Servicezentren in Alsfeld und Friedberg.



Die Anreise mit dem PKW erfolgt über die B276 aus Süden oder der B455 aus dem Westen. Aus dem Osten gelangen Sie über die A7 über Schlitz / Lauterbach und Landesstraßen nach Schotten. Dort fahren Sie im Kreisverkehr in die Vogelsbergstraße und biegen nach ca. 200m rechts in Richtung „Am Vulkaneum“ ab. Nach 100 m befindet sich das Vulkaneum auf der linken Seite, auf der rechten Seite finden Sie kostenfreie Parkplätze direkt neben der Festhalle.

Für Navigationssysteme ist die Adresse „**Parkstraße 10, 63679 Schotten**“ zu empfehlen.

Adresse Vulkaneum:
Am Vulkaneum 1
63679 Schotten



Tagungsort & Tagungsgebäude

Die Tagung findet in Sichtweite zum Vulkaneum (70 m) in der

Festhalle Schotten, Festsaal, Nebenräume und Foyer,
Vogelsbergstraße 166
63679 Schotten

statt. Stadtplan siehe nächste Seite.

Tagungsbüro im Foyer Festhalle:

Donnerstag: Frau Ellen Glebe (Tel. 0160/1256944), Frau Ilka Schacht (Tel. 0170/3220501)

Freitag: Frau Gudrun Haas (Tel. 0171/8531120), Frau Hannelore Greb (Tel. 0160/97042188)

Das Tagungsbüro ist besetzt von:

Donnerstag, 7. Oktober, 13.00 – 19.00 Uhr,

Freitag, 8. Oktober, 8.00 – 17.00 Uhr

Tagesprogramm – Änderungen vorbehalten!

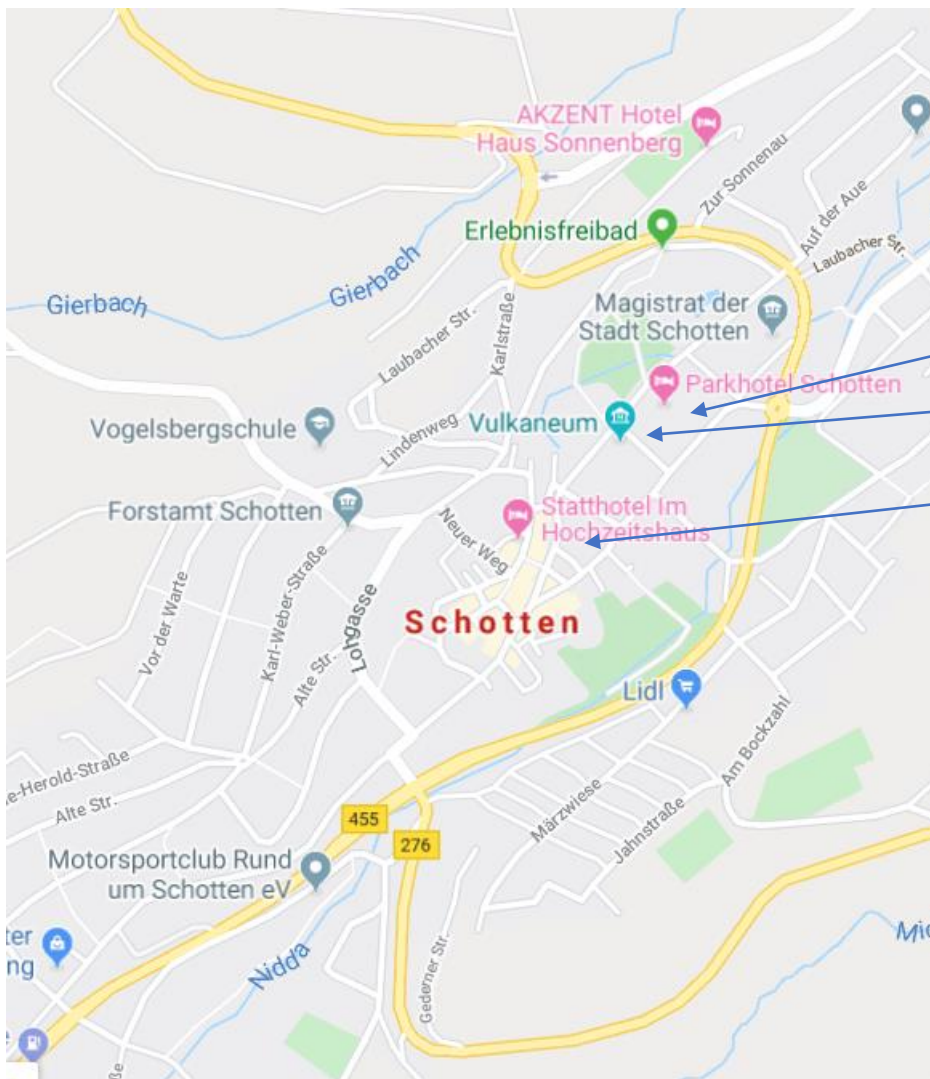
Donnerstag, 7. Oktober 2021: Treffen der Arbeitsgemeinschaft Deutscher Geoparks, Vorexkursionen & Abendprogramm

10:00 – 17:00 Uhr Treffen der Arbeitsgemeinschaft Deutscher Geoparks (AdG),
(optional im Anschluss: Sitzung der Deutschen UNESCO-Geoparks)

(Ort: Sitzungssaal Historisches Rathaus, Marktstraße 1, 63679 Schotten)

5 Min. Fußweg vom Vulkaneum entfernt, am Historischen Rathaus gibt es keine Parkplätze!

Zu diesem Treffen laden die Sprecherinnen der AdG die Deutschen Geoparks gesondert ein.



- Festhalle Schotten
- Tourist-Info im Vulkaneum
- Historisches Rathaus der Stadt Schotten

Ab 13:00 Uhr ist das Tagungsbüro in der Festhalle geöffnet. Hier erhalten Sie die Tagungsunterlagen, Teilnehmerausweise, Stadtplan, Eintrittskarten für das Vulkaneum und alle weiteren Informationen zum Tagungsablauf.

Für Frühankommende und Begleitpersonen – Schotten zum ersten Kennenlernen
(Broschüren in den Tagungsunterlagen enthalten):

- Besuch des **Vulkaneums** (freier Eintritt nach Anmeldung, gilt für die gesamte Tagungszeit, Eintrittskarte in den Tagungsunterlagen enthalten) (<https://vulkaneum.com>)
- Ausstellung „**Wo gibt's denn hier Vulkane?**“ im Foyer des Vulkaneums (Aussteller: DVG Sektion Vogelsberg,) – Zugang ohne Eintrittskarte möglich, gilt für die gesamte Tagungszeit (<https://dvg-vb.de>)
- **Historischer Stadtrundgang** (<https://tourist-schotten.de>)
- **Besuch des Vogelparks Schotten – Der Tier- und Erlebnispark** (Selbstzahler), Vogelsbergstraße 212, 63679 Schotten (<https://vogelpark-schotten.de>)
- Besuch des **Info-Zentrums mit Naturerlebnisausstellung am Erlebnisberg Hoherodskopf** (Außenliegend, Schotten – Hoherodskopf), individuelle Anfahrt (Hin- und Rückfahrt ~ 20 km), freier Eintritt (<https://erlebnisberg-hoherodskopf.de>)



(Vor-)Exkursionen ab 14:00 Uhr – Änderungen vorbehalten:

Wetterangepasste Kleidung und Schuhe werden empfohlen, die Orte sind teilweise windexponiert und liegen auf rd. 700m Meereshöhe, außer E3. Teilnahme auf eigene Verantwortung.

- **E1 – Rund um das Vogelsberger Hochmoor – einzigartige Naturschätze in der Vulkanregion / The Volcanic Region Vogelsberg – unique nature attractions and treasures around the High Moor**



Eine Wanderung um das Vogelsberger Hochmoor mit Informationen zu Flora, Fauna und Geologie.

Mit Geo- und Naturparkführerin Andrea Albert, Tel. 0175/8403536

Treffpunkt: Schotten, Nähe Hoherodskopf, Parkplatz Heide, direkt an der L3291; R 516806 H 5596837

Dauer: Beginn 14.00 Uhr, ca. 2 Stunden

- **individuelle Anfahrt zum Hochmoor (Hin- und Rückfahrt ~20km)**

- **E2 - Rundgang durch die Geostation Vogelsberggarten in Ulrichstein, der höchstgelegenen Stadt Hessens (600 m üNN) / Tour of the Vogelsberg Garden Geostation in Ulrichstein, the highest town in Hesse (600 m above sea level)**



Auf einem ca. 2 Kilometer langen Rundgang um die Burgruine, die auf einem Vulkanschlot erbaut wurde, gibt der Vogelsberggarten Einblicke in die heimische Flora und die Bewirtschaftung eines Bauerngartens sowie des Ackerbaus in der Mittelgebirgsregion. Seltene Ackerunkräuter wachsen neben alten Nutzpflanzen und der Blick weitet sich in die typische Vogelsberger Heckenlandschaft.

<https://www.vogelsberggarten.de>

Mit Geo- und Naturparkführerin Susanne Jost, Tel. 0157/73766209

Treffpunkt: Stadtplatz vor der Stadtverwaltung, Marktstraße 28-32, 35327 Ulrichstein, an der Bushaltestelle Lindenplatz.

Dauer: Beginn, 14.00 Uhr, ca. 2,5 Stunden

- **individuelle Anfahrt nach Ulrichstein (Hin- und Rückfahrt ~30km),**

➤ **E3 – Auf einer Vulkan Tour in und um Schotten / Walking a Volcano Tour in and around Schotten**



Führung durch das Vulkaneum und Spaziergang zum Geotop Warte.
Nach einem Rundgang im Vulkaneum führt der Weg durch die historische Altstadt bergauf in die Natur. Auf abenteuerlichen Waldpfaden erreicht man den ehemaligen Lavastrom mit einem wunderbaren Ausblick auf Schotten und den Hausberg Hoherodskopf.

Mit Geo- und Naturpark- und Vulkaneumsführer Klaus Emrich, Tel. 06044/6651 (Vulkaneum)

Treffpunkt: Foyer Vulkaneum

Dauer: Beginn 14.00 Uhr, ca. 2,5 Stunden

➤ **individuelles Eintreffen am Vulkaneum**

Abendprogramm

19:00 – 20:00 Uhr Kurze Begrüßung durch den Tagungsausrichter, danach

Öffentlicher Abendvortrag in der Festhalle:

"Philipp Engel Klipstein und die Anfänge der geologischen Forschung im Vogelsberg im 18. Jahrhundert"/

"Philipp Engel Klipstein and the beginnings of geological research in the Vogelsberg in the 18th century"

Prof. Dr. Otto Volk (Historiker, Akademischer Oberrat i. R., Wissenschaftlicher Koordinator der Route der Industriekultur in Mittelhessen)

Ab 20:00 Uhr mit Open End - **Begrüßungsabend** (wir nennen es **Kuschel“rock“**) vor und im Foyer der Festhalle mit Vogelsberger Spezialitäten –

Leckereien aus dem mobilen Holzbackofen vom Vulkanbäcker Haas in Schotten, Bier aus der Dorfbrauerei Burkhardts und edle Weine vom Weinhaus Jochim aus Rainrod.



Freitag, 8. Oktober 2021: Fachvorträge und Poster- und Geoausstellung

Vortragsprogramm – inhaltliche und zeitliche Änderungen vorbehalten!

Vormittag

ab 8:00 Uhr Anmeldung im Tagungsbüro

9:00 Uhr Eröffnung und Begrüßung:

- Manfred Görig, Lauterbach, Landrat und Vorsitzender Geopark Vulkanregion Vogelsberg
- Susanne Schaab, Schotten, Bürgermeisterin
- Dr. Henning Zellmer, Königslutter, Vorsitzender der Fachsektion Geotope und Geoparks
- Verlesen des Grußwortes der Schirmherrin Frau Ministerin Angela Dorn

Kick-off: Geotourismus aus Sicht des Destinationsmanagements Vogelsberg;

Petra Schwing-Döring, Geschäftsführerin der Vulkanregion Vogelsberg Tourismus GmbH, Schotten

Vortragsblock I – Vulkanregion Vogelsberg / Lokale Dimension

9:40 Uhr - Eine kurze geologische Reise durch den Vogelsberg / A short geological journey through the Vogelsberg

Charlotte Redler (HLNUG, Wiesbaden)

10:10 Uhr - Vulkanismus zum Anfassen – Geotope im Vogelsberg und ihre Bedeutung / Volcanism you can touch – Geotopes in the Vogelsberg and their importance

Kerstin Bär (Deutsche Vulkanologische Gesellschaft – DVG - Sektion Vogelsberg, Nidda)

10:30 Uhr - Die sozialen Auswirkungen des industriellen Eisenerzbergbaus auf die Landbevölkerung / The social impact of industrial iron ore mining on the rural population

Karl-Heinz Hartmann (Kulturring Weickartshain, Grünberg)

10:50 – 11:00 Uhr - Diskussion des Vortragsblocks, Moderation: N.N.

11:00 – 11:20 Uhr - Kaffeepause / Poster- und Geoausstellung in der Festhalle

Vortragsblock II – Regionale Dimension

11:20 Uhr - Kraftorte im Vogelsberg – Geotope, Quellen und Dicke Steine / Power places in the Vogelsberg - geotopes, springs and Dicke Steine

Michael Ruhl (Architekt Vulkaneum, Dorfplaner, Bau- und Aktionskünstler, Herbstein)

11:40 Uhr - Schweißt zusammen: wie regionale identitätsstiftende Initiativen zu Geoparken und Industriekultur gegenseitig partizipieren können / Weld together: how regional identity-forming initiatives on geoparks and industrial culture can mutually participate

Manuel Heinrich (Regionalmanagement Mittelhessen, Gießen)

12:00 Uhr - Die Breitscheider Schauhöhle „Herbstlabyrinth“ als Musterbeispiel eines nachhaltigen Geotourismus - wie Höhlenforschung, Rohstoffabbau, Denkmal- und Naturschutz voneinander profitieren können / The Breitscheid show cave "Herbstlabyrinth" as a prime example of sustainable geotourism - how caving, mining, monument and nature conservation can benefit from each other

Oliver Heil (Speläologische Arbeitsgemeinschaft Hessen e.V., Weilburg)

12:20 – 12:30 Uhr - Diskussion des Vortragsblocks, Moderation: N.N.

12:30 – 14:00 Uhr Mittagspause mit Imbiss – **Optionen:** Besuch des Vulkaneums oder Historischer Rundgang durch Schotten, Poster- und Geoausstellung in der Festhalle

Nachmittag

Vortragsblock III – Nationale Dimension

14:00 – 14:20 Uhr - Kooperation des Verbandes Deutscher Naturparke mit den Nationalen Geoparks / Cooperation of the German Association of Nature Parks with the National Geoparks
Ulrich Köster (VDN, Bonn)

14:20 – 14:40 Uhr - OutcropWizard – Die mobile Aufschlussedatenbank / OutcropWizard:
a mobile database for geoscience education
Matthias Ritter (Rheinische Friedrich-Wilhelms-Universität, Bonn)

14:40 - 15:00 Uhr - Gäste- & Produktmonitoring für nachhaltigen Geotourismus an der UNESCO Welterbe Grube Messel: Der „Geo“-Gast, sein Urteil und Aspekte zur Service- und Produktqualität /
Visitor & product monitoring for sustainable geotourism at UNESCO World Heritage Site Messel Fossil Site: The “Geo”-visitor, his judgement and aspects on quality of service and products
Christine Hogefeld & Marie-Luise Frey (UNESCO Welterbe Grube Messel, Messel)

15:00 – 15:20 Uhr - Der Burgberg von Stolpen – nationales Geotop, Vulkan und Typlokalität für Basalt / The castle hill of Stolpen - national geotope, volcano and type locality for basalt
Jörg Büchner (Senckenberg Museum für Naturkunde, Görlitz)

15:20 – 15:30 Uhr - Diskussion des Vortragsblocks, Moderation: N.N.

15:30 – 15:50 Uhr - Kaffeepause / Poster- und Geoausstellung in der Festhalle

15:50 – 16:10 Uhr - Geotourismus: Schlüsselbegriff zwischen Geowissenschaften, Regionalentwicklung und Bildungsarbeit / Geotourism: A Key Term between Geosciences, Regional Development and Education
Christoph Ellger (GeoUnion Alfred-Wegener-Stiftung, Potsdam)

16:10 – 16:30 Uhr - Supervulkan! Die Verbindung von Geologie und Musik der sächsischen Bläserphilharmonie als Chance zur Initiierung geotouristischer Wertschöpfung / Supervolcano!
The combination of geology and music of the Saxon Wind Philharmonic Orchestra as an opportunity to initiate geotourism value creation
Annett Krüger (Universität Leipzig, Fakultät für Physik und Geowissenschaften)

Vortragsblock IV – Internationale Dimension

16:50 – 17:10 Uhr - Saurier und Tiefsee – Geotope erzählen die geologische Geschichte des Mendrisiotto in der Südschweiz / Saurians and Deep Ocean – Geotopes tell the geological history of the Mendrisiotto in Southern Switzerland
Peter Heitzmann (Geowissenschaftliche Öffentlichkeitsarbeit und geologische Beratungen, Bern)

17:10 – 17:30 Uhr - Geoparks – eine Idee geht um die Welt: Kooperation zwischen Mittelhessen und dem Süd-Kaukasus / Geoparks - an idea goes around the world: Cooperation between Central Hesse and the Southern Caucasus
Andreas Dittmann (Justus-Liebig-Universität, Gießen)

17:30 – 17:40 Uhr - Reflektion der Ergebnisse, Moderation: N.N.

17:40 Uhr - Ankündigung der GeoTop 2022 im Deutschen Bergbau-Museum Bochum 19. - 22. Mai 2022 – Geopark Ruhrgebiet e. V.

Schlusswort – Dr. Henning Zellmer, Königsutter, Vorsitzender der Fachsektion und anschließend kurze Pause

Abend

18:00 Uhr - **Mitgliederversammlung** der Fachsektion GeoTops und GeoParks der DGGV (auch Nichtmitglieder können teilnehmen) – Mitglieder erhalten eine separate Einladung der Fachsektion.

19:30 Uhr - **Vogelsberger Küche „Der Vulkan kocht“** - Abfahrt mit Bussen zum gemeinsamen Abendessen in einem Vogelsberger Landgasthaus (N. N.)

Treffpunkt: Abfahrt Bushaltestelle am Vulkaneum - ~ **22:30 Uhr** Rückfahrt mit Bussen nach Schotten

Samstag, 9. Oktober 2021: Tages-Busexkursionen

Alle Exkursionen starten und enden am Vulkaneum Schotten, Lunchpakete werden gestellt.

Dauer: 9:00 – ~ 17:00 Uhr

Folgende Busexkursionen sind vorgesehen, Änderungen vorbehalten:

- **E4 „Die Nordwestliche“ - Sand, Basalt und Erz – Geowege erschließen (nicht nur) Erdgeschichte! / Sand, basalt and ore – Geotrails unlock Earth's history and more!**

- über Ulrichstein durch das Ohmtal nach Homberg/Ohm
- Wanderung auf der Geotour „Felsenmeer“ bis zum Geotop „Dicke Steine“
- Einblick in den größten Basaltsteinbruch Europas
- Fachwerkstadt Homberg/Ohm und Geostation Museum im Brauhaus
- Geostation Kunstturm Mücke, ehem. Erz-Verladestation
- Erzweg Süd mit der Grube Deutschland („Weickartshainer Schweiz“) – Kurzwanderung

Exkursionsleitung: Christina Plass (Nationaler Geopark), Andreas Rüb (Geo- und Naturparkführer, DVG), Karl Rudi (Kunstturm Mücke, DVG), Hartmut Kraus (Wanderführer Homberg/Ohm, DVG)

- **E5 „Die Geotouristische“ – Vom höchsten Gipfel in den Lauterbacher Graben / From the highest peak into the Lauterbacher Graben**

- Geo-Infozentrum Hoherodskopf und Geotop Hoherodskopfgipfel
- Geotop Taufstein mit Bonifatius-Brunnen und Aussichtsturm (optional nach Witterung und Öffnung)
- Uhu-Klippen und Teufelstisch - Sagenhafte Geotope
- Teufelsmühle Hochwaldhausen - Hessischer Denkmalschutzpreis 2014
- Burgkeller von Herbstein – unter Tage in das Geotop des Jahres 2011
- Rundgang Schloss Eisenbach, der „hessischen Wartburg“
- Geotop Steinbruch Hasenköppel – Lauterbach–Frischborn - Säulenbasalt
- Geotop Kalkberg Lauterbach–Maar, Relikt der Industriekultur im Lauterbacher Graben

Exkursionsleitung: Hartmut Greb (Nationaler Geopark), Susanne Jost (Geo- und Naturparkführerin)

- **E6 „Die Geologische“ - Lava, Bomben, Asche, Krater – Impressionen aus der „heißen Phase“ des Vogelsberg / "Lava, Bombs, Ashes, Craters – Impressions from the "Hot Time" of the Vogelsberg"**

- Steinbruch Glauberg – Lavaströme am Berg der Kelten
- Steinbruch Michelau – Hier flogen mal die (Lava-)Fetzen!
- Steinbruch Langd – Vulkan-Geschichte in vier Teilen
- Steinbruch Ober-Widdersheim – Da wird's etwas komplizierter...
- Trachyt-Steinbruch am Häuserhof – Was ist jetzt mit dem "Basaltmassiv"?

Exkursionsleitung: Charlotte Redler (HLNUG), Kerstin Bär (DVG, Sektion Vogelsberg)

Tipps zur weiteren Freizeitgestaltung für Tagungsbegleiter/innen

Einkaufen: *Feierabendmarkt Schotten
in der Schottener Innenstadt am alten Rathaus, Marktstraße 1
(Freitag Nachmittag)*

Genuss: *Besuchen Sie die VulkanRösterei
in der Schottener Innenstadt
Vogelsbergstr. 113, 63679 Schotten
Genuss und Kultur Schotten (Fr. – So. 10.00 – 22.00 Uhr)*

Geheimtipp: *Flügelaltar des „Schottener Meisters“
in der gotischen Liebfrauenkirche
(Täglich 15.30 – 16.30 Uhr geöffnet)*

Sehenswert: *Vogelsberger Heimatmuseum Schotten,
Vogelsbergstr. 95, 63679 Schotten
(Mi. und So. 14.30 – 17.30 Uhr)*

Sonntag, 10. Oktober 2021: Wiederholung der Busexkursionen E4, E5, E6 (verkürzt)

Abfahrt/Ankunft Bushaltestelle Vulkaneum, Lunchpakete werden gestellt, **Dauer: 9:00 – ~ 15:00 Uhr**

Ende der Tagung und Abreise.

Die Durchführung der Exkursionen ist von der Nachfrage abhängig. Der Veranstalter behält sich vor, nach Absprache mit den Teilnehmern Exkursionen zusammenzulegen.

Posterausstellung und Infostände – Anmeldungen weiter möglich:

- Infostände, Poster und Roll-Ups Geopark / HLNUG / DVG / Initiativen zur **Vulkanregion Vogelsberg**
- **Der Tourist hat ein Bedürfnis - wir haben eine Message wie Geotourismus funktionieren kann**
Rolf Konkel, Kerstin Pfeiffer, Geopark Nordisches Steinreich
- **Geopark Kyffhäuser - Vernetzung touristischer Angebote – der Weg zum Erfolg**
Dorothee Mertmann, Mareike Naylor, Nationaler Geopark Kyffhäuser



Ansprechpartner, Organisatorisches & Termine

Inhaltliche und organisatorische Anfragen richten Sie bitte an:
Hartmut Greb, Tel. +49 (0)6641 977-8265 Fax 06641/977-5265 oder
Christina Plass, Nationaler Geopark Vulkanregion Vogelsberg, Tel. +49 (0)6044-6675
E-Mail: geotop2021@vogelsbergkreis.de

Anmeldungen per E-Mail, Fax, Post bitte an Geopark Vulkanregion Vogelsberg, Goldhelg 20, 36341 Lauterbach/Hessen (Postadresse) oder online über geotop2021@vogelsbergkreis.de bis **spätestens 1. September 2021**.

Gebührenüberweisung bis **spätestens 15. September 2021**.

Bankverbindung siehe hinter Anmeldeformular.

Nach Eingang Ihrer Tagungsanmeldung erhalten Sie von uns eine Anmeldebestätigung. Erst mit Eingang der Zahlung ist Ihre Anmeldung verbindlich.

Die Teilnahme **kann bis drei Wochen (21 Tage)** vor der Veranstaltung **kostenfrei** storniert werden. Danach beträgt die Stornogebühr 30%. Teilnehmende, die erst 7 Tage vor der Veranstaltung oder später stornieren, müssen i.d.R. die volle Tagungsgebühr entrichten.

Die Stornierung muss **schriftlich** eingereicht werden.
Dies kann per E-Mail an geotop2021@vogelsbergkreis.de erfolgen.



Bitte beachten Sie, dass es zur Stornierung nicht ausreicht, die Tagungsgebühr nicht zu überweisen. Eine schriftliche Absage per E-Mail ist zwingend erforderlich.

Sollten Sie die Tagungsgebühr nicht bis zur festgesetzten Frist bezahlt haben, kann eine Stornierung durch den Veranstalter erfolgen. Über die Stornierung Ihrer Anmeldung werden Sie per E-Mail informiert.

Bitte beachten Sie! – Änderungen vorbehalten

Die Corona-Pandemie lässt mit Stand von Ende Juni 2021 eine Tagungsteilnehmerzahl von bis zu 250 Personen in Innenräumen zu. Die Inzidenz im Vogelsbergkreis liegt aktuell bei 0. Welche Vorgaben und Hygienebestimmungen im Tagungszeitraum gelten, kann zurzeit nicht verlässlich eingeschätzt werden. Wir informieren Sie zu gegebener Zeit in einem Update.

Die Teilnehmerzahlen für die Busexkursionen am 9. und 10. Oktober sind auf je 45 Personen beschränkt. Auch hier gelten die Corona-Regelungen zum Zeitpunkt der Tagung. Sie erhalten eine Anmeldebestätigung hierfür in der Reihenfolge des Anmeldeeingangs!

Der Tagungsband mit Exkursionsführer erscheint in der Schriftenreihe der Deutschen Gesellschaft für Geowissenschaften (SDGG) und ist in der Tagungstasche enthalten.



Wenn Sie **keine weiteren Informationen** und Zirkulare zur Tagung erhalten möchten, können Sie diese jederzeit **abbestellen**.
Wir bitten um eine kurze Nachricht an geotop2021@vogelsbergkreis.de und löschen umgehend die bei uns hinterlegte Adresse.

Übernachtung

Bitte nehmen Sie Ihre Reservierung mit Hilfe der Unterkunftsliste selbst vor oder über die Tourist-Information Schotten. Die Kapazitäten in und um Schotten sind begrenzt und daher ist eine frühzeitige Reservierung sinnvoll.

Spätbucher müssen durch die dann notwendige auswärtige Unterbringung eventuell einkalkulieren, eine längere Anreise zur Tagung in Kauf zu nehmen.

Hotels/Gasthäuser in Schotten und Stadtteilen (reine Auflistung, keine Präferenz)

Akzent Hotel Haus Sonnenberg, *superior**

Laubacher Straße 25

63679 Schotten

Tel.: 06044 – 96210

info@hotel-haus-sonnenberg.de

www.hotel-haus-sonnenberg.de

Das Hotel liegt zentral, der Tagungsort und das Vulkaneum sind fußläufig in 5 Min. erreichbar.

Berggasthof „Zum Steira“

Am Hoherodskopf 11

63679 Schotten

Tel.: 06044 – 8222

info@berggasthof-zum-steira.de

www.berggasthof-zum-steira.de

Das Hotel liegt am Gipfel des Hoherodskopf. Mit dem PKW sind es 15 Minuten Fahrzeit zum Tagungsort und Vulkaneum.

Hotel Restaurant Landhaus Appel, H***

Altenhainer Straße 38

63679 Schotten – Betzenrod

Tel.: 06044 – 96290

info@hotel-landhaus-appel.de

www.hotel-landhaus-appel.de

Das Hotel liegt im Stadtteil Betzenrod. Mit dem PKW sind es 8 Minuten Fahrzeit zum Tagungsort und Vulkaneum.

Landgasthof Kupferschmiede, G***

Mühlstraße 10

63679 Schotten - Rainrod

Tel.: 06044 – 980000

info@landgasthof-kupferschmiede.de

www.landgasthof-kupferschmiede.de

Der Landgasthof liegt im Stadtteil Rainrod am Nidda-Stausee. Mit dem PKW sind es 8 Minuten Fahrzeit zum Tagungsort und Vulkaneum.

Landgasthaus Zur Birke, *superior**

Niddergrund 7

63679 Schotten - Burkhardts

Tel.: 06045 – 4537

info@zur-birke.com

www.zur-birke.com

Der Landgasthof liegt im Stadtteil Burkhardts. Mit dem PKW sind es rund 15 Minuten Fahrzeit zum Tagungsort und Vulkaneum.

Jugendherberge Hoherodskopf

Am Hoherodskopf 1

63679 Schotten - Hoherodskopf

Tel.: 06044 – 2760

Jh-hoherodskopf@jugendherberge.de

www.jugendherberge.de

Die Jugendherberge liegt unterhalb vom Hoherodskopf. Mit dem PKW sind es 10 Minuten Fahrzeit zum Tagungsort und Vulkaneum.

Taufsteinhütte

Am Hoherodskopf 2

63679 Schotten - Hoherodskopf

Tel.: 06044 - 2381

info@taufsteinhuette.de

www.taufsteinhuette.de

Die Taufsteinhütte liegt unterhalb vom Hoherodskopf. Mit dem PKW sind es knapp über 10 Minuten zum Tagungsort und Vulkaneum.

Oberwald Chalets

Taufsteinstr. 23

63679 Schotten – Breungeshain

Tel. 0160 - 8753303

info@oberwald-chalets.de

www.oberwald-chalets.de

Die Chalets liegen im Stadtteil Breungeshain. Mit dem PKW sind es 10 Minuten Fahrzeit zum Tagungsort und Vulkaneum.

Parkhotel Schotten *superior**

Parkstraße 9

63679 Schotten

Tel.: 06044 – 96500

info@parkhotelschotten.de

www.parkhotelschotten.de

Das Hotel liegt direkt neben dem Tagungsort und gegenüber dem Vulkaneum in der Kernstadt.

[Weitere Hotels/Gästehäuser/Pensionen/Ferienwohnungen sowie Informationen zur Stadt Schotten erhalten Sie hier:](#)

Tourist-Information Schotten

Am Vulkaneum 1

63679 Schotten

Telefon: (0 60 44) 66 51

info@tourist-schotten.de

www.tourist-schotten.de

Weitere Informationen über die Region:

<https://www.hessen-tourismus.de/de/das-ist-hessen/land-und-leute/feurige-vergangenheit/>

<https://www.vogelsberg-touristik.de>

<https://www.vulkaneum.com/>

Verbindliche Anmeldung bis spätestens 1. September 2021:

Hiermit melde ich mich verbindlich zur 24. Internationalen Jahrestagung der Fachsektion GeoTopo & GeoParks der DGGV vom 7. – 10. Oktober 2021 im Nationalen Geopark Vulkanregion Vogelsberg an.
Postanschrift: **Nationaler Geopark Vulkanregion Vogelsberg, Goldhelg 20, 36341 Lauterbach / Hessen**
per E-Mail an: geotop2021@vogelsbergkreis.de

1)

Titel Name Vorname

Straße, Hausnummer

PLZ, Ort

Telefon, Fax

E-Mail Ort, Datum, Unterschrift

Tagungsgebühr ²⁾

Mitglied Fachsektion (Jahresbeitrag dort nur 25 €)	<input type="checkbox"/>	140 €	_____ €
Nicht-Mitglied	<input type="checkbox"/>	160 €	_____ €
Geo- und Naturparkführer (ZNL) auf Nachweis ³⁾	<input type="checkbox"/>	50 €	_____ €
Studenten mit Nachweis ⁴⁾ / Tagungs-Begleiter	<input type="checkbox"/>	70 €	_____ €
Autoren / Referenten / Exkursionsführer ⁵⁾	<input type="checkbox"/>	40 €	_____ €

Tages-Busexkursionen (nicht in Tagungsgebühr enthalten, **jeweils 50 €**; Geo- und Naturparkführer/in/ Student/in/Begleiter/innen **25 €**, inklusive Lunchpaket)

<input type="checkbox"/> E4 (Die Nordwestliche) Sa., 09.10.	<input type="checkbox"/> E4, So., 10.10.	_____ €
<input type="checkbox"/> E5 (Die Geotouristische) Sa., 09.10.	<input type="checkbox"/> E5, So., 10.10.	_____ €
<input type="checkbox"/> E6 (Die Geologische) Sa., 09.10.	<input type="checkbox"/> E6, So., 10.10.	_____ €
<input type="checkbox"/> Ich wünsche ein vegetarisches Lunchpaket .		

Teilnahme an den **(Vor-) Exkursionen** – (in Tagungsgebühr enthalten) - eigene Anreise

- E1 Vogelsberger Hochmoor, Donnerstag, 07.10.
- E2 Vogelsberggarten, Donnerstag, 07.10.
- E3 Vulkaneum und Warte, Donnerstag, 07.10.

Gesamtsumme _____ €

Besondere Wünsche und Anmerkungen:

1) Datenschutz

Ihre Daten werden zur Durchführung der Veranstaltung gem. Art. 6 und 7 DSGVO verarbeitet.
Danach werden Ihre Daten gelöscht. Speicherdauer: bis zur vollständigen Abwicklung der Teilnahme.

2) inklusive Tagungstasche ⁶⁾, Tagungsband (Wert 40,00 €), Catering (Pausenversorgung, Tagungsgetränke, Mittagsimbiss), Abendveranstaltung Do., Abendessen Fr., Bustransfers, Lunchpakete und Getränke im Bus sowie Kurzexkursionen am Donnerstag und freien Eintritt in das Vulkaneum (Wert 8,00 €). über den Tagungszeitraum.

Wir bemühen uns um vegetarische Angebote bei den Abendessen, der Pausenverpflegung und den Lunchpaketen.

3) Die Tagung wird als Fortbildung durch die Naturschutzakademie Hessen für zertifizierte Natur- und Landschaftsführer anerkannt.

4) bis zur Vollendung des 30. Lebensjahres.

5) Maskuline Formen schließen feminine Formen in diesem Zirkular stets mit ein.

6) In der Tagungstasche sind weiter enthalten: Teilnahmebestätigung, Halstuch Geopark (Wert 10,00 €), Stadtplan und Infobroschüren, Ausstellungsführer Fotoausstellung DVG im Vulkaneum (Wert 5,00 €), Schreibblock und Kugelschreiber.

Termine Übersicht:

Ende Juli	Herausgabe Tagungsband
Anmeldung	bis 1. September
Überweisung der Tagungsgebühr	bis 15. September
Stornierung kostenfrei	bis 17. September
Stornierung 30 %	bis 1. Oktober

Überweisung der Gebühren **bis 15. September 2021** auf das Konto:

Geopark Vulkanregion Vogelsberg

Sparkasse Oberhessen, IBAN: DE83 5185 0079 0027 1836 03

BIC: HELADEF1FRI

Kennwort: GeoTop 2021 und *NAME Teilnehmer*

Bar- und Kartenzahlungen vor Ort sind nicht möglich.

Für den Inhalt des Zirkulars ist verantwortlich (Postadresse):

Nationaler Geopark Vulkanregion Vogelsberg,

Goldhelg 20

36341 Lauterbach/Hessen,

Kontakt: geotop2021@vogelsbergkreis.de

www.geopark-vogelsberg.de

Allgemein:

Der Veranstalter behält sich Änderungen des Programms vor. Für Personen- oder Sachschäden im Zusammenhang mit der Teilnahme an der Veranstaltung übernimmt der Geopark oder die in seinem Auftrag handelnden Personen keine Haftung. Achten Sie auf angepasste Schuhe und Kleidung bei den Exkursionen.

Mit Ihrer Anmeldung stimmen die Teilnehmer durch Ihre Unterschrift den Schutz- und Hygienemaßnahmen, dem Hygienekonzept, möglichen behördlichen Auflagen sowie den Hinweisen im Veranstaltungsablauf zum Corona-Schutz der Teilnehmer zu.

Für unsere Öffentlichkeitsarbeit und Tagungsdokumentation werden bei der Veranstaltung Fotos angefertigt und verwendet, auf denen Sie ggf. zu erkennen sind. Mit der Anmeldung stimmen Sie den Fotoaufnahmen zu.

Mit der Herausgabe dieses Zirkulars verlieren alle Zirkulare aus 2019/2020 ihre Gültigkeit.

Wir freuen uns auf Ihr Kommen.

Mit einem herzlichen Glück auf!

Ihr Nationaler Geopark Vulkanregion Vogelsberg, Christina Plass, Hannelore Greb & Hartmut Greb



Schotten: Blick auf das Vulkankeum

Bildquellen: Lutz Habekost (1); Susanne Jost (10), Geopark (7); Stadt Schotten (1); Andrea Albert (1)